



Národný park Poloniny

Mapa vymedzenia územia NP Poloniny a jeho ochranného pásma

Fyzicko-geografická mapa

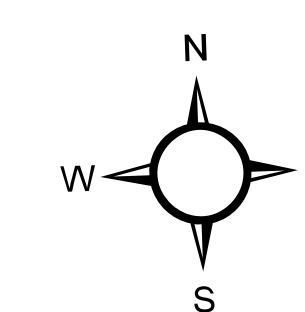
Legenda:

-  Vlastné územie Národného parku Poloniny
-  Ochranné pásmo Národného parku Poloniny

Poľsko

Ukrajina

Mierka



Podklad SVM50 © Úrad geodézie, kartografie a katastra SR, 2000, č. 040/010205-AG;
Ortofotomozaika © GKÚ Bratislava;
Lesnícka mapa © Národné lesnícke centrum Zvolen a Vojenské lesy a majetky SR, š.p. Pliešovce;
Tematické spracovanie © Správa Národného parku Poloniny so sídlom v Stakčíne, 2026

Snina