

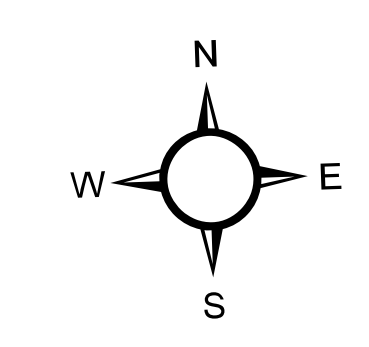


Národný park Poloniny

Mapa vymedzenia územia NP Poloniny a jeho ochranného pásma Ortofotomozaika

Legenda:

-  Vlastné územie Národného parku Poloniny
-  Ochranné pásmo Národného parku Poloniny



Mierka



Podklad SVM50 © Úrad geodézie, kartografie a katastra SR, 2000, č. 040/010205-AG;
Ortofotomozaika © GKÚ Bratislava;
Lesnícka mapa © Národné lesnícke centrum Zvolen a Vojenské lesy a majetky SR, š.p. Pliešovce;
Tematické spracovanie © Správa Národného parku Poloniny so sídlom v Stakčine, 2026