








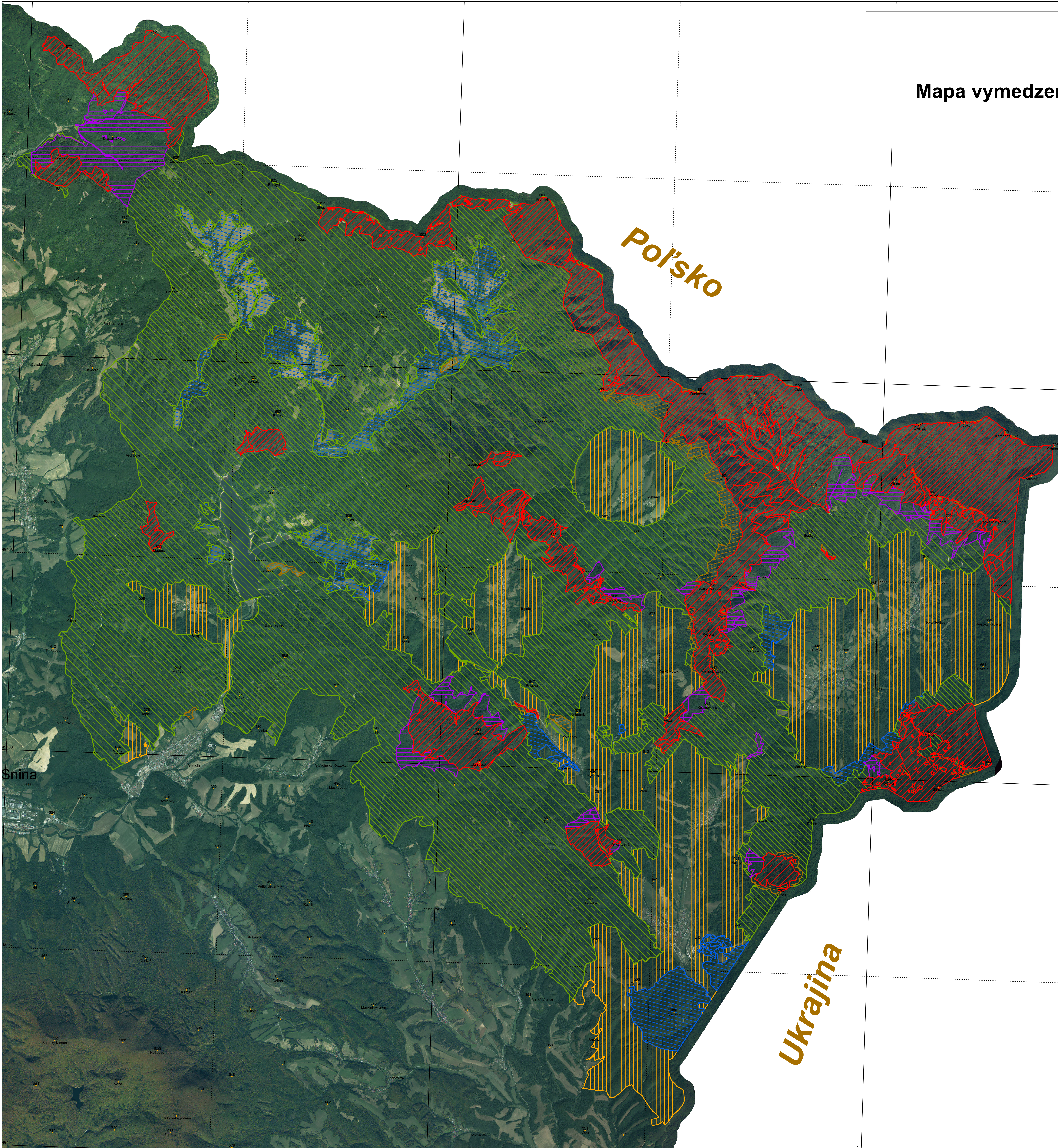
Národný park Poloniny

Mapa vymedzenia zón NP Poloniny a jeho ochranného pásma Ortofotomozaika

Legenda:

Zonácia NP Poloniny

-  Zóna A - 5. stupeň ochrany
-  Zóna B - podzóna B1 - 4. stupeň ochrany s perspektívou pričlenenia k zóne A do 30 rokov
-  Zóna B - podzóna B2 - 4. stupeň ochrany
-  Zóna C - 3. stupeň ochrany
-  Zóna D - 2. stupeň ochrany
-  Ochranné pásmo NP - 2. stupeň ochrany



Mierka



Podklad SVM50 © Úrad geodézie, kartografie a katastra SR, 2000, č. 040/010205-AG;
Ortofotomozaika © GKÚ Bratislava;
Lesnícka mapa © Národné lesnícke centrum Zvolen a Vojenské lesy a majetky SR, š.p. Pliešovce;
Tematické spracovanie © Správa Národného parku Poloniny so sídlom v Stakčine, 2026