

















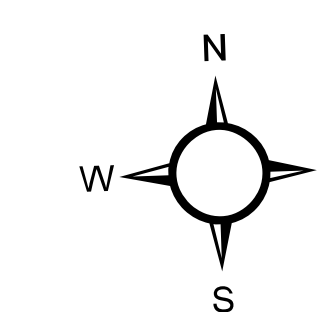


Národný park Poloniny

Mapa ekologicko-funkčných priestorov

Legenda:

-  Vlastné územie Národného parku Poloniny
-  Ochranné pásmo Národného parku Poloniny
- Ekologicko-funkčné priestory (EFP)**
-  EFP 1.1 - Lesy jadrovej zóny lokality svetového dedičstva UNESCO
-  EFP 1.2 - Lesy ponechané na samovoľný vývoj
-  EFP 2.1 - Lesy striktnej nárazníkovej subzóny (B1) lokality svetového dedičstva UNESCO
-  EFP 2.2 - Lesy s cieľom dosiahnutia stavu prirodzeného ekosystému manažmentovými zásahmi
-  EFP 3.1 - Lesy širšej nárazníkovej subzóny (B2) lokality svetového dedičstva UNESCO, resp. subzóny ochrany krajiny a udržateľného rozvoja s prírodou blízkym hospodárením
-  EFP 3.1a - Nášlapné kamene (stepping stones) v nárazníkovej subzóne B2 lokality svetového dedičstva UNESCO
-  EFP 3.2 - Lesy s cieľom zabezpečenia priaznivého stavu biotopov a biotopov druhov európskeho významu na neštátnych pozemkoch
-  EFP 3.3 - Lesy s prírodou blízkym obhospodarovaním
-  EFP 4.1 - Lesy zóny D
-  EFP 4.2 - Lesy s bežným obhospodarovaním
-  EFP 5 - Lúky a pasienky
-  EFP 6 - Nelesná drevinová vegetácia
-  EFP 7 - Ostatné biotopy s extenzívnym využitím
-  EFP 8 - Vodné toky
-  EFP 9.1 - Antropogénne biotopy
-  EFP 9.2 - Lesné cesty a zväznice



Mierka



Podklad SVM50 © Úrad geodézie, kartografie a katastra SR, 2000, č. 040/010205-AG;
 Ortofotomozaika © GKÚ Bratislava;
 Lesnícka mapa © Národné lesnícke centrum Zvolen a Vojenské lesy a majetky SR, š.p. Pliešovce;
 Tematické spracovanie © Správa Národného parku Poloniny so sídlom v Stakčine, 2026

Poľsko

Ukrajina

Snina