
























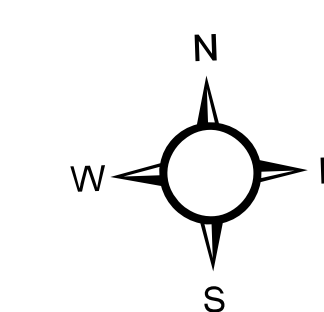
Národný park Poloniny

Mapa predmetov ochrany

Mapa biotopov európskeho významu

Legenda:

-  Vlastné územie Národného parku Poloniny
-  Ochranné pásmo Národného parku Poloniny
- Biotop**
-  Ls1.3 Jaseňovo-jelšové podhorské lužné lesy (91E0*)
-  Ls1.4 Horské jelšové lužné lesy (91E0*)
-  Ls2.1 Dubovo-hrabové lesy karpatské (-)
-  Ls3.3 Dubové nátržníkové lesy (9110*)
-  Ls3.5.1 Sucho a kyslímliné dubové lesy - časť A (-)
-  Ls4 Lipovo-javorové sutinové lesy (9180*)
-  Ls5.1 Bukové a jedľovo-bukové kvetnaté lesy (9130)
-  Ls5.2 Kyslímliné bukové lesy (9110)
-  Ls5.3 Javorovo-bukové horské lesy (9140)
-  Ls8 Jedľové a jedľovo-smrekové lesy (-)
-  Br6 Brehové porasty devätsilov (6430)
-  Lk1 Nižinné a podhorské kosné lúky (6510)
-  Lk2 Horské kosné lúky (6520)
-  Lk4 Bezkolencové lúky (6410)
-  Lk5 Vysokobylinné spoločenstvá na vlhkých lúčach (6430)
-  Tr8 Kvetnaté vysokohorské a horské psicové porasty na silikátovom substráte (6230*)
-  Ra3 Prechodné rašeliniská a trasoviská (7140)
-  Ra6 Slatiny s vysokým obsahom báz (7230)
-  Vo6 Mezo- až eutrofné poloprirodzené a umelé vodné nádrže so stojatou vodou (-)
-  Pr3 Penovcové pramenisko (7220*)
-  Sk8 Nesprístupnené jaskynné útvary (8310)

Mierka

Podklad SVM50 © Úrad geodézie, kartografie a katastra SR, 2000, č. 040/010205-AG;
 Ortofotomozaika © GKÚ Bratislava;
 Lesnícka mapa © Národné lesnícke centrum Zvolen a Vojenské lesy a majetky SR, š.p. Pliešovce;
 Tematické spracovanie © Správa Národného parku Poloniny so sídlom v Stakčine, 2026

Poľsko

Ukrajina

Snina