








Národný park Poloniny

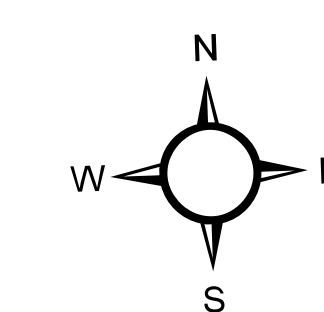
Mapa predmetov ochrany Živočíchy - Stavovce

Legenda:

-  Vlastné územie Národného parku Poloniny
-  Ochranné pásmo Národného parku Poloniny
-  línie tokov - vydra riečna (*Lutra lutra*), pľž severný (podunajský, krymský) (*Cobitis taenia*), hlaváč bieloplutvý (*Cottus gobio*), lopatka dúhová (*Rhodeus amarus* (= *Rhodeus sericeus amarus*)), hrúz Kesslerov (*Romanogobio (Gobio) kessleri*), hrúz bieloplutvý (Vladykov) (*Romanogobio (Gobio) alpinus*), hrúz fúzatý (*Romanogobio (Gobio) uranoscopus*), rybárik riečny (*Alcedo atthis*)
-  vodné nádrže - vydra riečna (*Lutra lutra*) a rybárik riečny (*Alcedo atthis*)
-  mlok hrebenatý (*Triturus cristatus*)
-  mlok karpatský (*Lissotriton* (= *Triturus montandoni*))
-  * zubor európsky/zubor hrivnatý/zubor lesný (*Bison bonasus*), * medveď hnedý (*Ursus arctos*), * vlk dravý (*Canis lupus*), rys ostrovid (*Lynx lynx*), kunka žltobruchá (*Bombina variegata*)

Poľsko

Ukrajina



Mierka



Podklad SVM50 © Úrad geodézie, kartografie a katastra SR, 2000, č. 040/010205-AG;
Ortofotomozaika © GKÚ Bratislava;
Lesnícka mapa © Národné lesnícke centrum Zvolen a Vojenské lesy a majetky SR, š.p. Pliešovce;
Tematické spracovanie © Správa Národného parku Poloniny so sídlom v Stakčíne, 2026

