


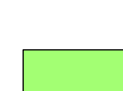


Národný park Poloniny

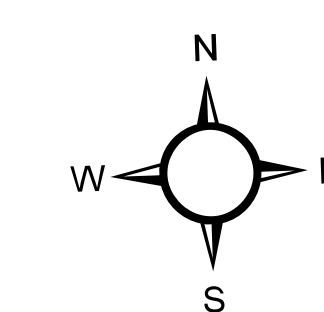
Mapa predmetov ochrany Živočíchy - Stavovce

Legenda:

-  Vlastné územie Národného parku Poloniny
-  Ochranné pásmo Národného parku Poloniny
-  prepelica poľná (*Coturnix coturnix*), chrapkáč poľný (*Crex crex*)
-  jariabok hôrny (*Tetrastes (Bonasa) bonasia*), žlna sivá (*Picus canus*), sova dlhochvostá (*Strix uralensis*), muchárnik bielokrký (*Ficedula albicollis*), muchárnik malý (*Ficedula parva*), žltouchvost hôrny (*Phoenicurus phoenicurus*)

Poľsko

Ukrajina



Mierka



Podklad SVM50 © Úrad geodézie, kartografie a katastra SR, 2000, č. 040/010205-AG;
Ortofotomozaika © GKÚ Bratislava;
Lesnícka mapa © Národné lesnícke centrum Zvolen a Vojenské lesy a majetky SR, š.p. Pliešovce;
Tematické spracovanie © Správa Národného parku Poloniny so sídlom v Stakčíne, 2026

Snina