






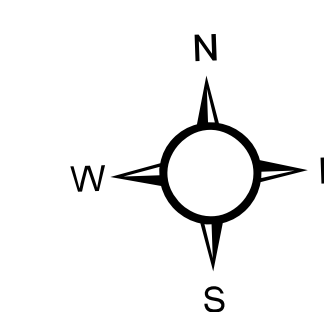


# Národný park Poloniny

Mapa s vymedzením častí chráneného územia,  
kde sa starostlivosť o územie nezabezpečuje bežným obhospodarovaním

## Legenda:

-  Vlastné územie Národného parku Poloniny
  -  Ochranné pásmo Národného parku Poloniny
  -  Lesné pozemky, na ktorých sa starostlivosť o územie nezabezpečuje bežným obhospodarovaním
  -  Iné pozemky, na ktorých sa starostlivosť o územie nezabezpečuje bežným obhospodarovaním
- Hranice pásiem hygienickej ochrany (PHO) Vodárenskej nádrže Starina**
-  PHO 1. stupňa
  -  PHO 2. stupňa vnútorné
  -  PHO 2. stupňa vonkajšie



**Mierka**



Podklad SVM50 © Úrad geodézie, kartografie a katastra SR, 2000, č. 040/010205-AG;  
Ortofotomozaika © GKÚ Bratislava;  
Lesnícka mapa © Národné lesnícke centrum Zvolen a Vojenské lesy a majetky SR, š.p. Pliešovce;  
Tematické spracovanie © Správa Národného parku Poloniny so sídlom v Stakčíne, 2026

Poľsko

Ukrajina

Snina